

A close-up photograph of several tall, fluted ancient Greek columns supporting a stone entablature. The sky is a clear, bright blue.

# المواقع الأثرية في الوطن العربي

A panoramic photograph of an ancient archaeological site. In the foreground, there are several rows of standing columns. In the middle ground, there are various ruins, including a prominent temple with a pediment. The background shows a vast, hazy landscape with mountains under a clear sky.

- حيدر المن دراوي

# مدينة بعلبك

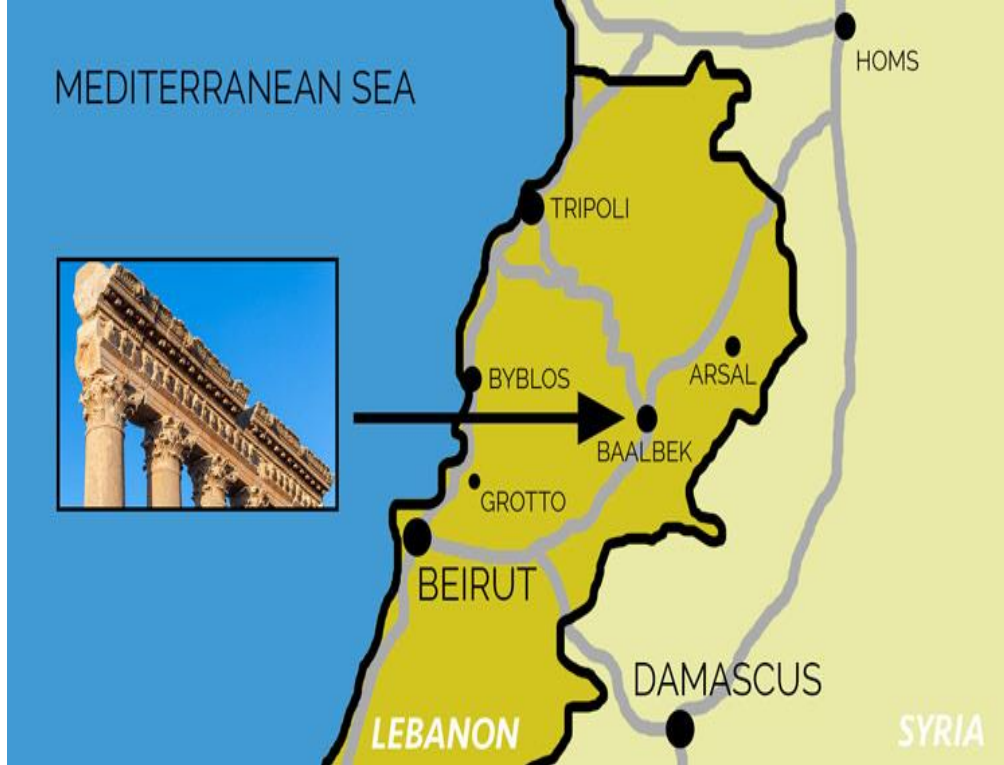


4/7/2021

# الموقع

تقع مدينة بعلبك شرقي نهر الليطاني في سهل البقاع اللبناني ، على بعد حوالي 67 كيلو متر شمال شرق بيروت.

وهي عاصمة محافظة بعلبك - الهرمل في العصر اليوناني والروماني كانت بعلبك تُعرف أيضًا باسم هليوبوليس



# التاريخ



بعلبك مدينة فينيقية قديمة تقع في ما يعرف الآن ببلبنان ، شمال بيروت ، في وادي البقاع. كانت بعلبك مأهولة بالسكان منذ عام 9000 قبل الميلاد ، ونمت لتصبح موقعًا مهمًا للحج في العالم القديم لعبادة إله السماء بعل وقرينته عشتروت ، ملكة السماء في الديانة الفينيقية (اسم بعلبك يعني اللورد بعل وادي البقاع). كان مركز المدينة عبارة عن معبد كبير مخصص لعشتروت وبعل ، ولا تزال أطلال هذا المعبد المبكر اليوم أسفل المعبد الروماني لجوبيتر بعل. بعلبك مدرجة في قائمة اليونسكو كموقع للتراث العالمي.



# أثار

تشمل القطع الأثرية في بعلبك معبد جوبيتر ومجمع  
معبد تل بعلبك ومعبد باخوس ومعبد فينوس وقبر  
ابنة الحسين.



# مدینة تدمر

# الموقع

تدمر هي مدينة في وسط سوريا ، إداريًا جزء من محافظة حمص. تقع في واحة في وسط الصحراء السورية على بعد 215 كيلومترًا شمال شرق دمشق و 180 كيلومترًا جنوب غرب نهر الفرات.





# التاريخ

تدمر موقع أثري قديم يقع في العصر الحديث سوريا. تأسست في الأصل بالقرب من واحة طبيعية خصبة ، وقد تأسست خلال الألفية الثالثة قبل الميلاد. كمستوطنة تدمر ، وأصبحت مدينة رائدة في الشرق الأدنى ومركزًا تجاريًا رئيسيًا على طريق الحرير

بدأت كمستوطنة في بلاد ما بين النهرين ، وسيطر الآراميون على تدمر منذ الألفية الثانية قبل الميلاد ، قبل وصول العرب في الألفية الأولى قبل الميلاد

في عام 64 قبل الميلاد ، غزت الإمبراطورية الرومانية سوريا ، وبالتالي تدمر. ومع ذلك ، فقد تركت المدينة مستقلة إلى حد كبير وأصبحت شريكًا تجاريًا مهمًا مع روما.

منذ أوائل القرن السادس وما بعده ، حكمت المدينة العديد من الخلفاء العرب. ظلت المدينة العظيمة مركزًا تجاريًا مهمًا على طريق الحرير ، وربطت بين آسيا وأوروبا الحالية أصبحت قرية أصغر ، واحتلت حتى عام 1932 ، عندما نقلت سوريا - التي كانت آنذاك تحت الحكم الفرنسي - السكان إلى تدمر القريبة حتى يمكن تنفيذ الأعمال الأثرية في الموقع



# أثار



تشمل الآثار البارزة التي تم تحديدها في الموقع ما يلي:  
أساسات حمامات دقلديانوس ، وهي عبارة عن بقايا حمام سباحة يتميز مدخله بأعمدة كبيرة من الجرانيت المصري.

قاعة اجتماعات أو احتفالات صغيرة مزينة برسومات يونانية على الجدران ، لا يزال جزء منها قائماً.

جزء من معبد بعل شمين الذي بني في البداية في القرن الثاني قبل الميلاد.

بقايا المعبد الجنائزي سرداب قبو.

نوع من المنصة أو المنصة محاطة بأعمدة من الجرانيت المصري ؛ أعادت الحكومة السورية بناؤها جزئياً كجزء من مشروع ترميم في الستينيات.

أجزاء من أسوار المدينة تعود إلى فترة دقلديانوس.



# زنوبيا ملكة تدمر



ولدت زنوبيا ونشأت في تدمر في  
سوريا باسم لوليا أورليا زنوبيا

طُبعت صورة زنوبيا في ذهن  
الإمبراطورية الرومانية بأنها حاكمة  
شجاعة، وقائدة حربية ذات كفاءة  
عسكرية، وهي الأمور التي كانت  
سبباً في شهرتها التي امتدت حتى  
اليوم.



# نواعير حماة في سوريا

نواعير حماة وهي آلات مائية خشبية تدور بالقوة المائية وتتواجد على شواطئ [نهر العاصي](#) في مدينة [حماة](#). وتنقل الماء منه بواسطة صناديق إلى حوض علوي ومنه يجري في قنوات محمولة على قناطر ليسقي المدينة وبساتينها. أُطلق عليها لقب "أروع نوعير بنيت على الإطلاق" [1]، وأُدرجت في [القائمة الإرشادية المؤقتة لمواقع التراث العالمي لليونسكو](#) عام 1999



# أهرامات الجيزة




# الموقع



تقع أهرامات الجيزة في مقبرة الجيزة  
في القاهرة الكبرى ، مصر  
عنوان هذا الموقع الهرم ، محافظة  
الجيزة ، مصر

# التاريخ



BUILDING A PYRAMID.



تتمتع أهرامات الجيزة بواحد من أغنى التواريخ في العالم ، وباعتبارها واحدة من عجائب الدنيا السبع فهي ذات أهمية كبيرة للعالم وتعطي نظرة ثاقبة على حياة أسلافنا من خلال الكتابة الهيروغليفية والرسوم التوضيحية التي تصور المجتمع المصري القديم وعجائبهم. المعتقدات

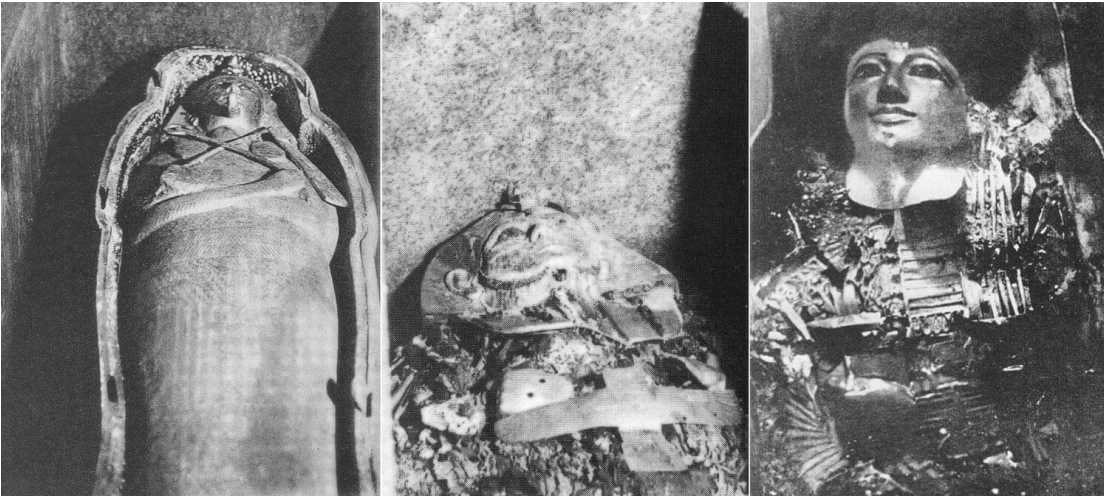
كما سلطت الأهرامات الضوء على زمن الفرعون وعلاقته بإنشاء واستخدام الأهرامات مرة أخرى من خلال التوضيح على جدران الهياكل. كان الفرعون الحاكم الأعلى للعالم المصري القديم ، وكان يُعتقد أنه من أتباع أحد الآلهة المتعددة التي آمن بها المصريون القدماء ، مما جعله ممثلاً لهذه الآلهة.

# أثار



تحتوي أهرامات الجيزة على العديد من القطع الأثرية مثل قناع توت عنخ آمون ، وقناع قبر الملك أمينموب ، وقناع مومياء بسوسينيس.

هناك العديد من القطع الأثرية التي تم اكتشافها ومن المحتمل أن يكون هناك المزيد لاكتشافه بينما نتقدم في دراساتنا لهذه الهياكل القديمة الرائعة



# الجامع الأموي





# الموقع



يعد الجامع الأموي ، المعروف أيضًا باسم الجامع الكبير بدمشق ، والذي يقع في مدينة دمشق القديمة ، من أكبر وأقدم المساجد في العالم. المسجد مهم أيضًا في الإسلام بسبب تقاريره التاريخية والأخروية والأحداث المرتبطة بالمسجد

# التاريخ

المسجد الأموي هو أقدم مسجد حجري باقٍ تم بناؤه بين 705 و 715 م على يد الخليفة الأموي الوليد الأول.

كانت هناك مبانٍ دينية في الموقع منذ آلاف السنين ، وتأتي أقدم الآثار المعروفة من معبد آرامي يعود تاريخه إلى حوالي 3000 سنة قبل الميلاد.

كانت جدران المسجد مغطاة بأكثر من فدان من الفسيفساء التي تصور منظرًا طبيعيًا خياليًا يُعتقد أنه الجنة القرانية ، ولكن بقيت أجزاء منها فقط. تم تدمير المسجد على يد تيمور عام 1401 ، وأعاد العرب بناءه ، ودمرته النيران عام 1893. على الرغم من عدم إمكانية إعادة ترميمه إلى روعته الأصلية ، إلا أن المسجد لا يزال نصبًا معماريًا مثيرًا للإعجاب.



# أثار



تشمل القطع الأثرية للمسجد الأموي معبدًا يونانيًا من القرن الأول لكوكب المشتري تم بناؤه خلال العصر الروماني ، وكنيسة القديس يوحنا المعمدان التي أقيمت على أساسها ، وتبقى بعض الأجزاء السريانية الرومانية في الهيكل ، مثل يقوم مزارًا من المفترض أنه يحتوي على بقايا تم تكريمها من قبل المسلمين وكذلك بعض المسيحيين كرئيس للقديس يوحنا المعمدان.

# المسجد الأقصى في القدس - فلسطين



المسجد الأقصى أحد أكبر مساجد العالم وأحد المساجد الثلاثة التي يشد المسلمون الرحال إليها، وهو أيضاً أول القبليتين في الإسلام. يقع داخل البلدة القديمة بالقدس في فلسطين. وهو كامل المنطقة المحاطة بالسور واسم لكل ما هو داخل سور المسجد الأقصى الواقع في أقصى الزاوية الجنوبية الشرقية من البلدة القديمة المسورة. تبلغ مساحته قرابة 144,000 متر مربع، ويشمل قبة الصخرة والمسجد القبلي والمصلى المرواني ومصلى باب الرحمة، وعدة معالم أخرى يصل عددها إلى 200 معلم. ويقع المسجد الأقصى فوق هضبة صغيرة تُسمى "هضبة موريا"، وتعد الصخرة أعلى نقطة فيه، وتقع في قلبه. ذكر المسجد الأقصى في القرآن: "سُبْحٰنَ الَّذِي أَسْرَىٰ بِعَبْدِهِۦ لَيْلًا مِّنَ الْمَسْجِدِ الْحَرَامِ إِلَى الْمَسْجِدِ الْأَقْصَا الَّذِي بَرَكْنَا حَوْلَهُ لِنُرِيَهُ مِنَ ۖ ءَايَاتِنَا إِنَّهُ هُوَ السَّمِيعُ الْبَصِيرُ"

# مدينة جرش الأثرية في الأردن



تقع محافظة جرش في الجزء الشمالي من المملكة الأردنية الهاشمية، ضمن حدود إقليم شمال الأردن، وتحديداً في الجزء الغربي منه، وتبلغ المسافة بين أقصى نقطة في الحدود الجنوبية، وأقصى نقطة في الشمال نحو 28 كم،

# أبرز معالم مدينة جرش



أبرز معالم جرش  
شارع الأعمدة: وهو الشارع الرئيسي في المدينة الرومانية،  
حيث يمتد مسافة نحو 800م، ويضم على جانبيه 71 عموداً  
رُخامياً من أصل 520 عموداً؛ إذ تعرّضت الأعمدة المُتبقيّة  
للدمار، والخراب عبر الزمن.  
المعابد: والتي من أهمّها: معبد آرتميس الذي بُني في القرن  
الثاني للميلاد، ومعبد زيوس، ومعبد زفس.



سبيل الحوريات: وهو بناء يضم مجموعة نوافير لحوريات  
المياه، وأقيم في أواخر القرن الثاني للميلاد.  
المدرج الشمالي.  
البوابة الجنوبية (بوابة فيلادلفيا).  
المسجد الحميدي.  
المسجد الأموي



النهاية

